
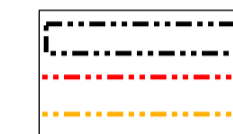


ÚZEMNÍ PLÁN DOLNÍ BOJANOVICE změna č. 2

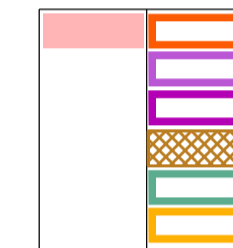


ZASTAVĚNÉ ÚZEMÍ



hranice zastavěného území ponechávána beze změn
hranice zastavěného území aktualizovaná k datu 13.09.2021
hranice zastavěného území rušená


stav návrh



VYMEZNÍ PLOCH S ROZDÍLNÝM ZPŮSOBEM VYUŽITÍ

BR plochy bydlení - v rodinných domech
OP plochy občanského vybavení - veřejného
SO plochy smíšené obytné
UP plochy veřejných prostranství - místní a účelové komunikace a veřejná prostranství
UZ plochy veřejných prostranství - veřejné zeleně
SVv plochy smíšené výrobní - vinařské provozovny

stav návrh



OZNAČENÍ PLOCH

označení ploch s rozdílným způsobem využití
označení zastavitelných ploch
označení ploch přestavby

stav návrh



NÁVRHOVÉ KORIDORY

K-Dx koridor dopravní infrastruktury - cyklistické

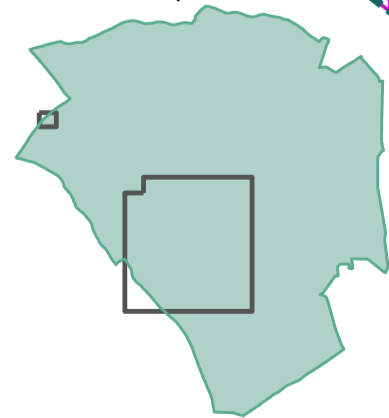
stav návrh



INFORMATIVNÍ ÚDAJE

hranice řešeného území = hranice katastrálního území Dolní Bojanovice
označení (pořadové číslo) dílčích změn územního plánu

UMÍSTĚNÍ VÝŘEZŮ (řešeného území)



Polohopis odvozen z digitální katastrální mapy © ČÚZK, výškopis odvozen z map Zabaged © ČÚZK

ZÁZNAM O ÚČINNOSTI ÚZEMNÍHO PLÁNU

Správní orgán, který změnu územního plánu vydal:		Zastupitelstvo Obce Dolní Bojanovice
Datum nabytí účinnosti Změny č. 2 ÚP Dolní Bojanovice		
Pořizovatel: Obecní úřad Dolní Bojanovice		Razítko pořizovatele
Jméno a příjmení:	Bc. Tomáš Konečný	
Funkce:	osoba splňující kvalifikační požadavky pro výkon územně plánovací činnosti (IČO: 06255060)	
Podpis:		

Objednatel: Obec Dolní Bojanovice, ul. Hlavní č.p. 383, 696 17 Dolní Bojanovice	Razítko autora
Projektant: AR projekt, s.r.o., Hvězdoslavova 29, 627 00 Brno, IČ: 63496992	
Datum zpracování: 11/2021	
Vypracoval: Ing. arch. Milan Hučík, autorizace č. 02 483 Ing. arch. Jana Kratochvílová	

HLAVNÍ VÝKRES

1:5.000

č.v.

l.b