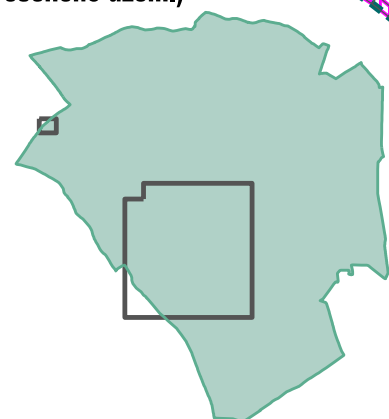




UMÍSTĚNÍ VÝŘEZŮ
(řešeného území)



Polohopis odvozen z digitální katastrální mapy © ČÚZK, výškopis odvozen z map Zabaged © ČÚZK



ÚZEMNÍ PLÁN DOLNÍ BOJANOVICE změna č. 2



PLOCHY A KORIDORY S MOŽNOSTÍ VYVLASTNĚNÍ

- Dx** Dx veřejná dopravní a technická infrastruktura
- K-Dx** K-Dx dopravní infrastruktura ve vymezeném koridoru

PLOCHY S MOŽNOSTÍ ZŘÍZENÍ PŘEDKUPNÍHO PRÁVA

- POx** POx stavby občanského vybavení, které jsou veřejnou infrastrukturou
- PPx** PPx plochy veřejných prostranství - zeleně

INFORMATIVNÍ ÚDAJE

- hranice řešeného území = hranice katastrálního území Dolní Bojanovice

ZÁZNAM O ÚČINNOSTI ÚZEMNÍHO PLÁNU	
Správní orgán, který změnu územního plánu vydal: Zastupitelstvo Obce Dolní Bojanovice	
Datum nabytí účinnosti Změny č. 2 ÚP Dolní Bojanovice	
Pořizovatel: Obecní úřad Dolní Bojanovice	Razítko pořizovatele
Jméno a příjmení: Bc. Tomáš Konečný	Razítko autora
Funkce: osoba splňující kvalifikační požadavky pro výkon územně plánovací činnosti (IČO: 06255060)	
Podpis:	
Objednatel: Obec Dolní Bojanovice, ul. Hlavní č.p. 383, 696 17 Dolní Bojanovice	Razítko autora
Projektant: AR projekt, s.r.o., Hviezdoslavova 29, 627 00 Brno, IČ: 63496992	
Datum zpracování: 11/2021	
Vypracoval: Ing. arch. Milan Hučík, autorizace č. 02 483 Ing. arch. Jana Kratochvílová	
VÝKRES VEŘEJNĚ PROSPĚŠNÝCH STAVEB, OPATŘENÍ A ASANACÍ	č.v. I.C
1:5.000	