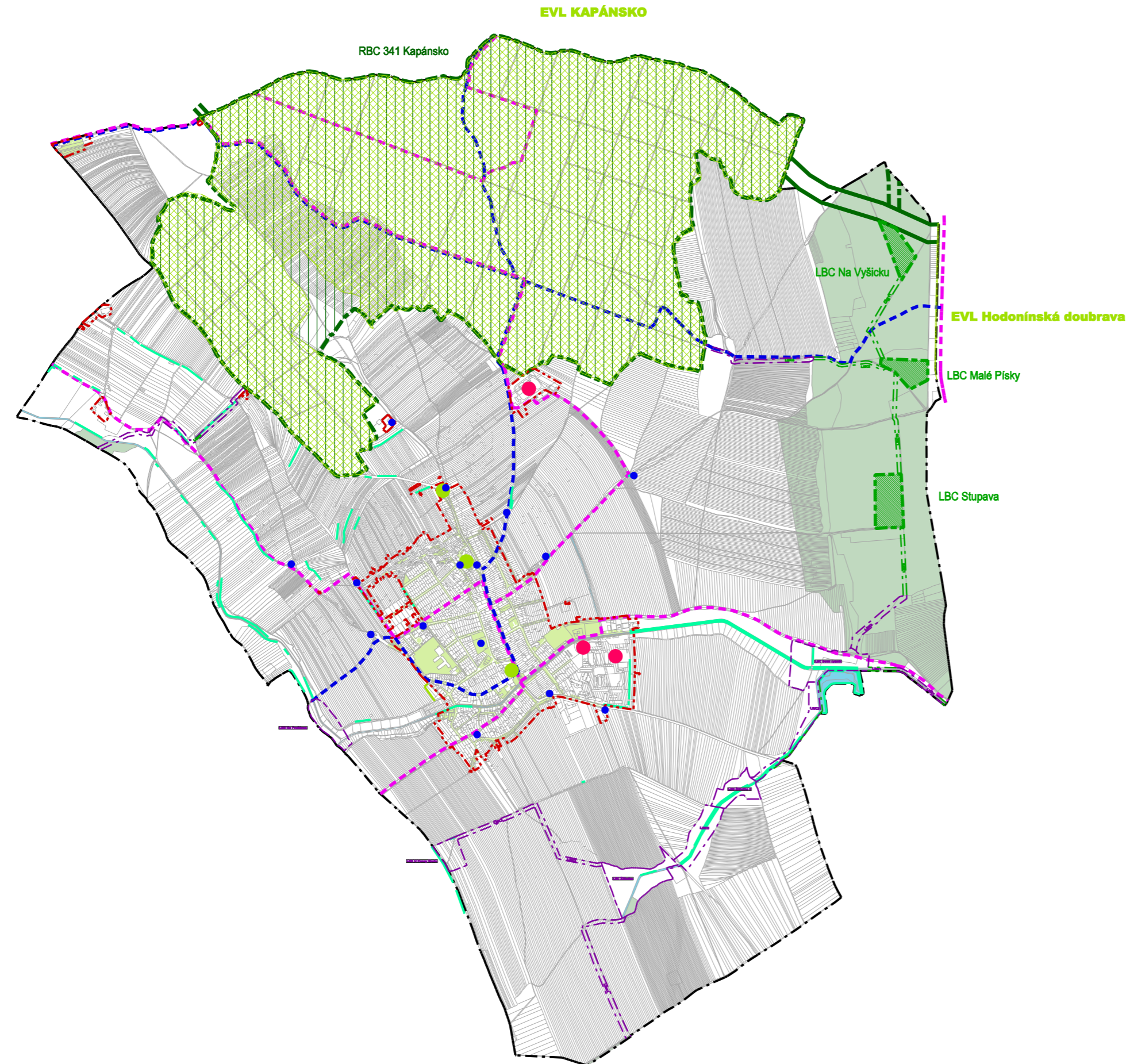















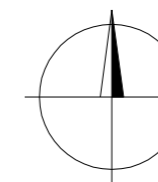


ÚZEMNÍ STUDIE SÍDELNÍ ZELENĚ OBCE DOLNÍ BOJANOVICE ŠIRŠÍ VZTAHY 1:25 000



LEGENDA

-  Hranice katastrálních území
-  Hranice zastavěného území
-  Lesy
-  Vodní plochy, vodní toky
-  Natura 2000
-  Prvky ÚSES plošné (biocentra regionální / lokální) - převzato z ÚP
-  Prvky ÚSES liniové (biokoridory regionální / lokální) - převzato z ÚP
-  Nadregionální biokoridor - převzato z ÚP
-  Interakční prvky (stromořadí, keřové porosty) - převzato z ÚP
-  Navržené prvky ÚSES plošné (biocentra) - převzato z ÚP
-  Navržené prvky ÚSES liniové (biokoridory) - převzato z ÚP
-  Navržené interakční prvky - převzato z ÚP
-  Pozitivní / negativní dominanty
-  Kapličky, boží muka
-  Cyklotrasy
-  Turistické trasy



POŘIZOVATEL: Obecní úřad Dolní Bojanovice Hlavní 383, 696 17 Dolní Bojanovice	RAŽITKO:	Č.PARÉ:
---	----------	---------

<small>Soutěžní systém S-JTSK</small> NAVRHOVAL A VYPRACOVAL ING. A.VRÁNOVÁ, Mgr. L.VRÁNA, Ž.GABRIELOVÁ		ODPOVĚDNÝ PROJEKTANT ING. ALENA VRÁNOVÁ	Atelier LIST Landscape Architecture Zásitzy 41, 788 05 Koryčany Mobil: 728 203 565 E-mail: vranova-elena@seznam.cz
INVESTOR: Obec Dolní Bojanovice, Hlavní 383, 696 17 Dolní Bojanovice LOKALITA: k.ú. Dolní Bojanovice			FORMÁT: 3x44 DATUM: 4/2020 STUPEŇ: STUDIE ZAKÁZKA ČÍSLO: 2/2020
ÚZEMNÍ STUDIE SÍDELNÍ ZELENĚ OBCE DOLNÍ BOJANOVICE			MĚŘÍTKO: 1:25 000 Č. VÝKRESU: 01
ŠIRŠÍ VZTAHY			